



**КОМИТЕТ ИМУЩЕСТВЕННЫХ ОТНОШЕНИЙ
АДМИНИСТРАЦИИ ПЕРМСКОГО МУНИЦИПАЛЬНОГО ОКРУГА**

РЕШЕНИЕ
о размещении объектов № 2437

Пермский край
Пермский округ

22.09.2023

Комитет имущественных отношений администрации Пермского муниципального округа разрешает Акционерному обществу «Газпром газораспределение Пермь» (ИНН 5902183841, ОГРН 1025900512670, почтовый адрес: 614000, г. Пермь, ул. Петропавловская, 43)

размещение объекта «Газопровод давлением до 1.2 Мпа, для размещения которого не требуется разрешения на строительство»

на землях муниципальной собственности

на срок 1 год


Местоположение: Пермский край, м.о. Пермский, д. Большая Мось, ул. Восточная, з/у 67

Приложение: схема предполагаемых к использованию земель или части земельного участка.

Особые условия использования:

- 1) При установке газопровода учесть параметры ширины проезда улично-дорожной сети, во избежание сужения полосы отвода дороги.
- 2) При условии получения разрешения на производство земляных работ.

Заместитель председателя комитета


(подпись, печать)

М.В. Королева



Схема предполагаемых к использованию земель или части земельного участка

Объект: Газопровод давлением до 1.2 Мпа, для размещения которого не требуется разрешения на строительство

Местоположение: расположенных по адресу: Пермский край, м.о. Пермский, д. Большая Мось, ул. Восточная, з/у 67

Площадь земель или части земельного участка, кв.м.: 90

Категория земель: земли населенных пунктов

Вид разрешенного использования: -

Описание границ смежных землепользователей:

От точки n1 до точки n2 - земельный участок с кадастровым номером 59:32:5430001:1007

От точки n2 до точки n3 - земельный участок с кадастровым номером 59:32:5430001:340

От точки n3 до точки n4 - земельный участок с кадастровым номером 59:32:5430001:183

От точки n4 до точки n5 - земельный участок с кадастровым номером 59:32:5430001:629

От точки n5 до точки n8 - земельный участок с кадастровым номером 59:32:5430001:183



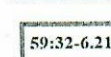

От точки n8 до точки n9 - земельный участок с кадастровым номером 59:32:5430001:629

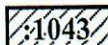
От точки n9 до точки n1 - земельный участок с кадастровым номером 59:32:5430001:183

Каталог координат, м

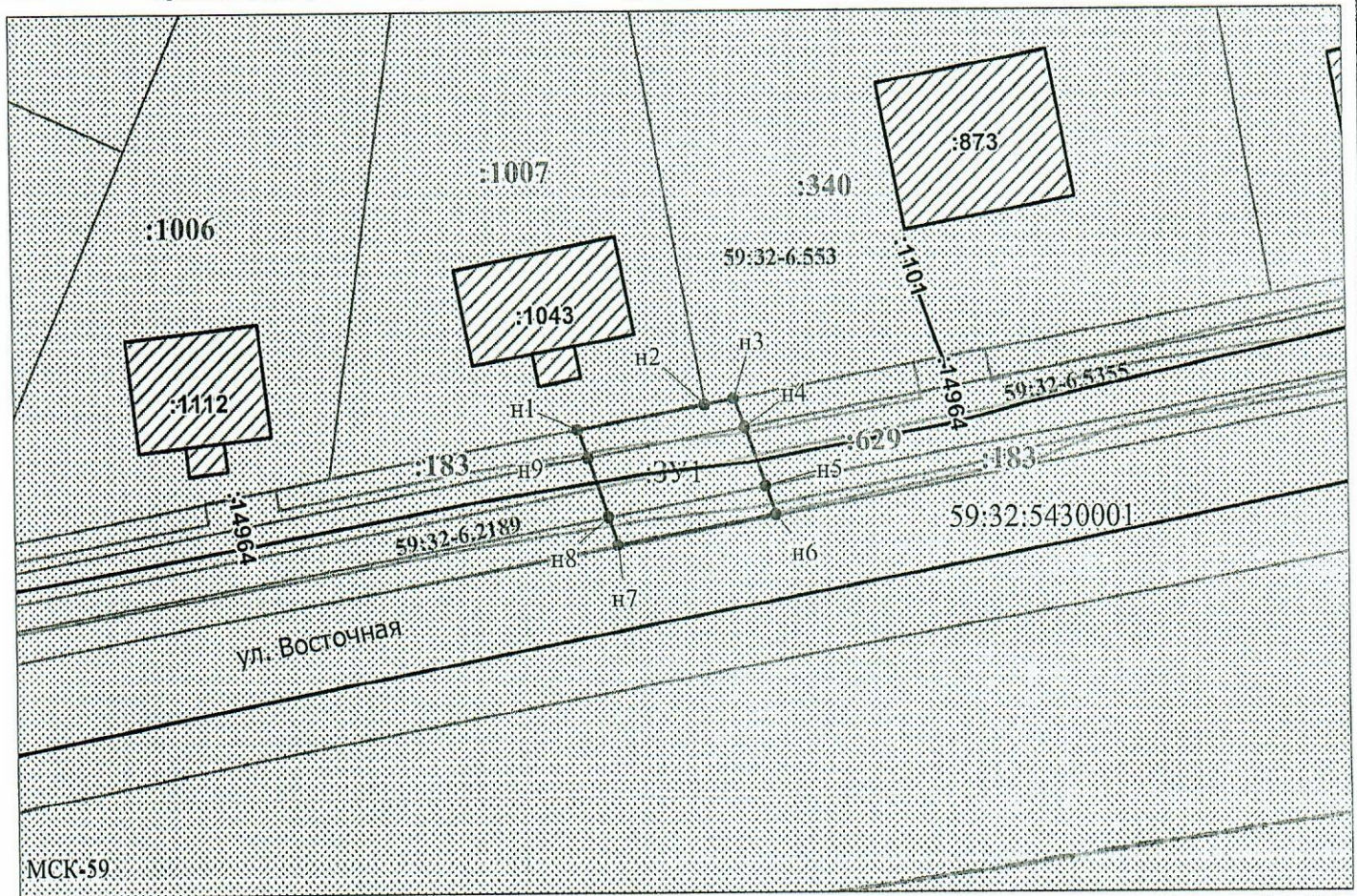
№ точки границы	X	Y
n1	509186.05	2237554.93
n2	509187.69	2237563.83
n3	509188.07	2237565.88
n4	509186.17	2237566.58
n5	509182.23	2237568.02
n6	509180.35	2237568.71
n7	509178.38	2237557.66
n8	509180.22	2237557.01
n9	509184.14	2237555.61
n1	509186.05	2237554.93

Условные обозначения:

-  - предполагаемый участок земель, на которых планируется размещение объекта
-  :1007 - границы и номер земельного участка, сведения о которых внесены в ЕГРН
-  59:32-6.2189 - зоны с особыми условиями использования территории, сведения о которых внесены в ЕГРН
- :3У1 - обозначение запрашиваемого земельного участка
-  n1 - характерная точка границ земель или части земельного участка
- 59:32:5430001 - номер кадастрового квартала

 :1043 - границы и номер объекта капитального строительства, сведения о которых внесены в ЕГРН

 - граница кадастрового квартала



Масштаб 1:500

Заявитель: _____ / Егошина И.В.

МП

(подпись, расшифровка подписи)

(для юридических лиц и индивидуальных предпринимателей)